



Anlage 4a: Meldung der überbauten/ versiegelten Flächen

(die direkt oder indirekt über das öffentl. Niederschlagswasserkanalnetz entwässert werden)

Die Angaben sind bitte in Druckbuchstaben auszufüllen.

Abrechnungsnummer: / /

Personenkontonummer: / /

Grundstück: _____
(Straße, Hausnummer, Postleitzahl, Ort, Gemarkung, Flurstücksnummer)

Persönliche Daten des Grundstückseigentümers:

Name des Eigentümers _____

Anschrift _____

Telefon _____

E-Mail _____

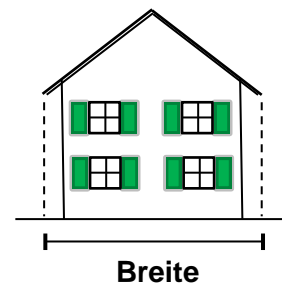
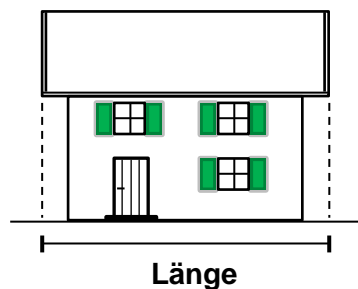
Überbaute Flächen

Dachfläche vom Hauptgebäude:

Länge: _____ m

Breite: _____ m

Gesamtfläche: _____ m²



Ableitung über Zisterne (> 1 m³)

ja

nein

Ableitung des Notüberlaufs in den öffentlichen Kanal

ja

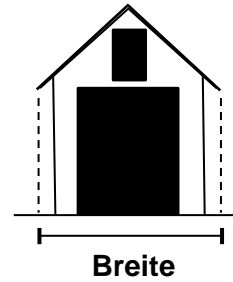
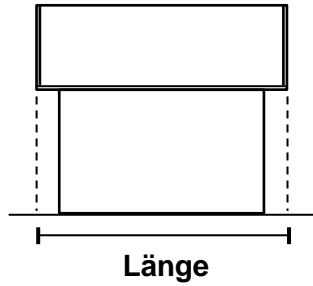
nein

Dachfläche vom Nebengebäude:

Länge: _____ m

Breite: _____ m

Gesamtfläche: _____ m²



Ableitung über Zisterne (> 1 m³)

ja

nein

Ableitung des Notüberlaufs in den öffentlichen Kanal

ja

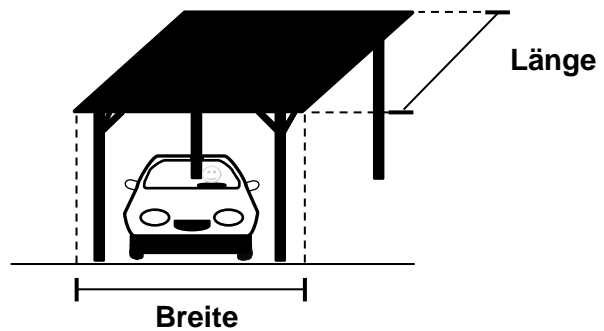
nein

Dachfläche von Garage/ Carport:

Länge: _____ m

Breite: _____ m

Gesamtfläche: _____ m²



Ableitung über Zisterne (> 1 m³)

ja

nein

Ableitung des Notüberlaufs in den öffentlichen Kanal

ja

nein

Versiegelte Flächen

(z.B. Zuwege, Garagenvorplatz, Terrassen, Parkplätze)

Bezeichnung:

Vollversiegelt
(Fugenbreite kleiner 2cm)

Teilversiegelt
(Fugenbreite ab 2cm)

Länge: _____ m

Breite: _____ m

Gesamtfläche: _____ m²

Ableitung über Zisterne (> 1 m³)

ja nein

Ableitung des Notüberlaufs
in den öffentlichen Kanal

ja nein

Bezeichnung:

Vollversiegelt
(Fugenbreite kleiner 2cm)

Teilversiegelt
(Fugenbreite ab 2cm)

Länge: _____ m

Breite: _____ m

Gesamtfläche: _____ m²

Ableitung über Zisterne (> 1 m³)

ja nein

Ableitung des Notüberlaufs
in den öffentlichen Kanal

ja nein

Bezeichnung:

Vollversiegelt
(Fugenbreite kleiner 2cm)

Teilversiegelt
(Fugenbreite ab 2cm)

Länge: _____ m

Breite: _____ m

Gesamtfläche: _____ m²

Ableitung über Zisterne (> 1 m³)


ja nein

Ableitung des Notüberlaufs
in den öffentlichen Kanal

ja nein

Summe aller überbauten/ versiegelten Flächen: _____ m²

Lageskizze der überbauten und versiegelten Flächen

A large grid for drawing a site plan of built and sealed areas. The grid consists of 30 columns and 30 rows of small squares, providing a space for a detailed sketch.

Ich versichere, die vorstehenden Angaben nach bestem Wissen und Gewissen gemacht zu haben.

Ort und Datum _____

Unterschrift _____
(Grundstückseigentümer)